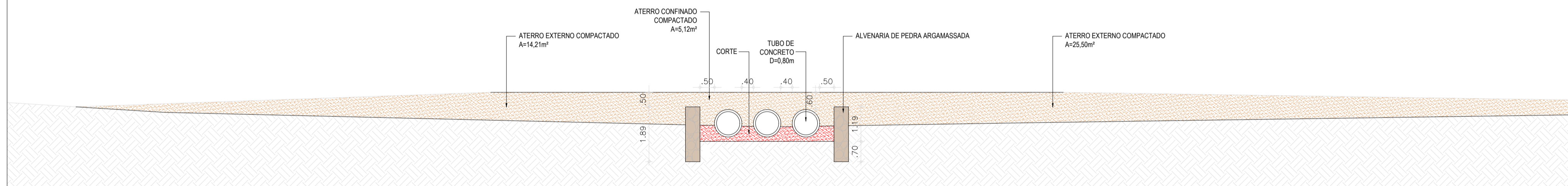
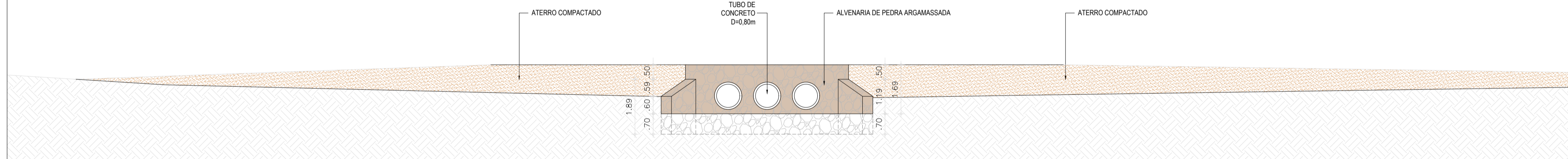


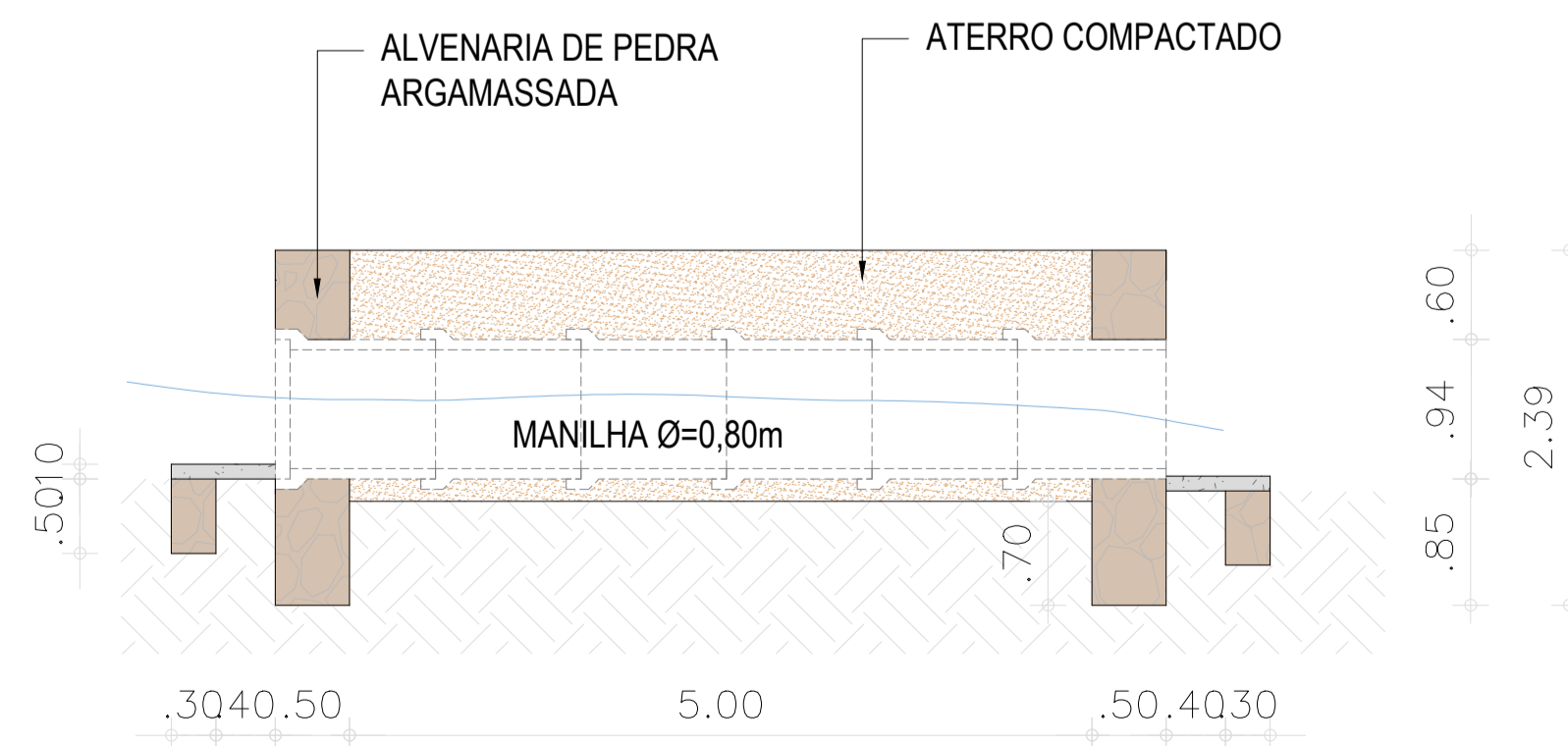
01 PLANTA BAIXA  
ESC. 1/100



02 CORTE AA  
ESC. 1/100



03 VISTA 01  
ESC. 1/100



04 CORTE BB  
ESC. 1/100

PLANTA DE SITUAÇÃO



COORDENADAS:

C01: E: 380.345,99 N: 9.214.611,37	C02: E: 380.339,60 N: 9.214.614,90	C03: E: 380.336,37 N: 9.214.609,03	C04: E: 380.342,76 N: 9.214.605,50
--	--	--	--

PREFEITURA MUNICIPAL DE POTENGI  
PROPRIETÁRIO

ROBSON SILVA DE MORAIS  
PROJETO

THAMYRIS MOREIRA GREGÓRIO  
RESPONSÁVEL TÉCNICO

PASSAGEM MOLHADA - VILA ALECRIM  
Estrada Vila Alecrim, Potengi - Ceará,  
CEP 63.160-000  
ENDEREÇO DA EDIFICAÇÃO

CE20251675874  
ART

53,95m²  
ÁREA

TAXA DE OCUPAÇÃO

COEFICIENTE DE APROVEITAMENTO

CLIENTE / PROJETO CONSTRUÇÃO DE PASSAGEM MOLHADA ESTRADA DA VILA ALECRIM NO MUNICÍPIO DE POTENGI/CE

DESENHOS DA PRANCHA	ESCALA
PLANTA BAIXA	1:100
CORTE AA	1:100
VISTA 01	1:100
CORTE BB	1:50

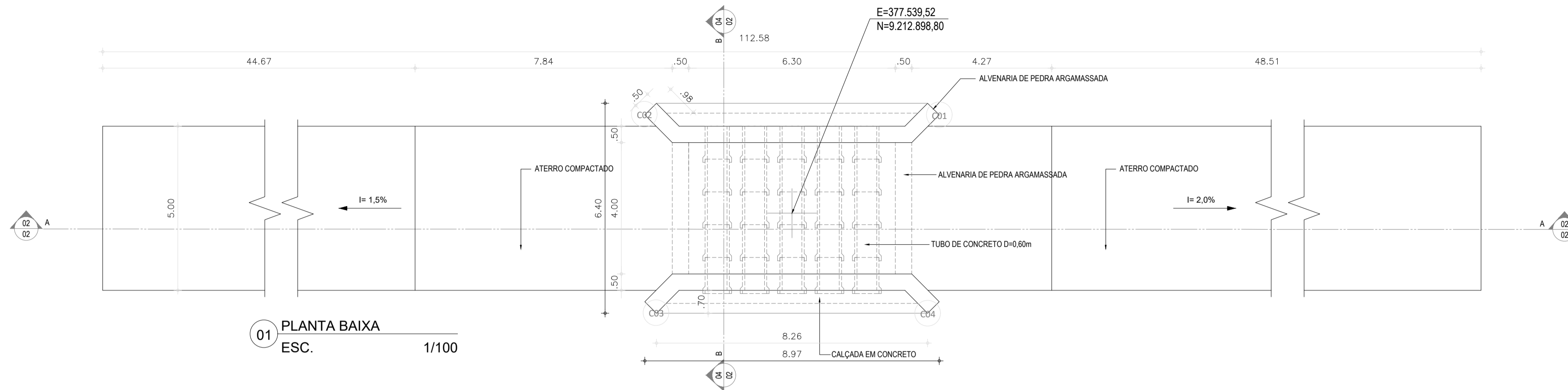
PLANTA DE SITUAÇÃO



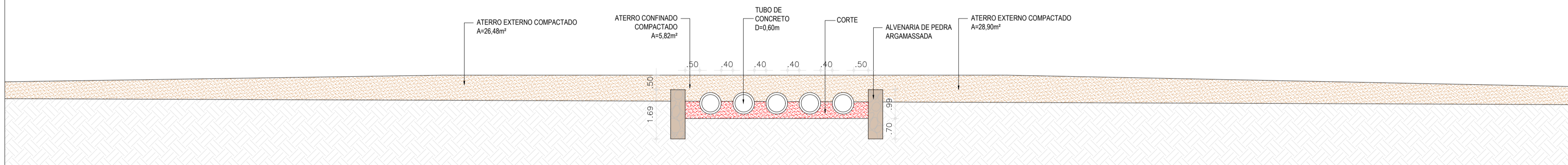
CONSTRUÇÃO DE BUEIRO

COORDENADAS:

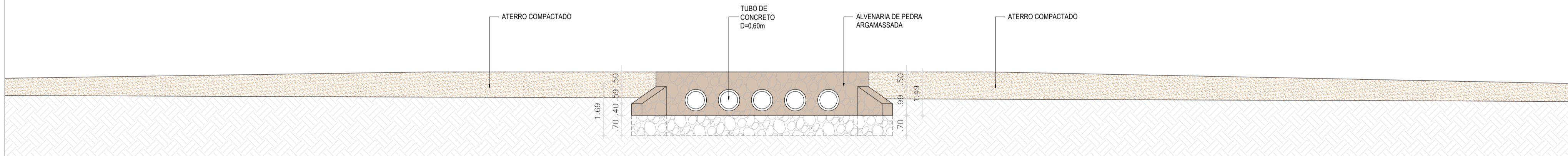
C01: E: 377.544,19 N: 9.212.901,37	C02: E: 377.535,20 N: 9.212.901,92	C03: E: 377.534,85 N: 9.212.896,23	C04: E: 377.543,84 N: 9.212.895,68
--	--	--	--



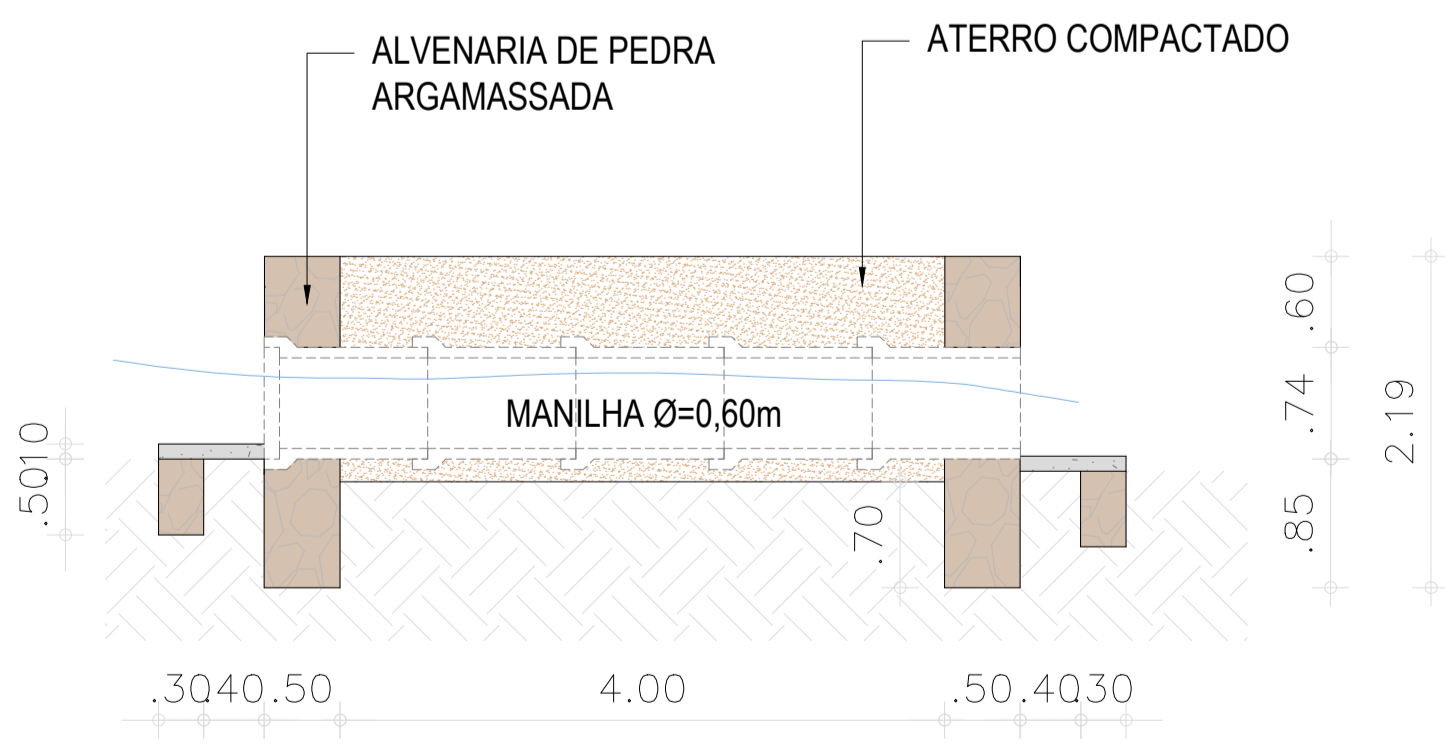
01 PLANTA BAIXA ESC. 1/100



02 CORTE AA ESC. 1/100



03 VISTA 01 ESC. 1/100



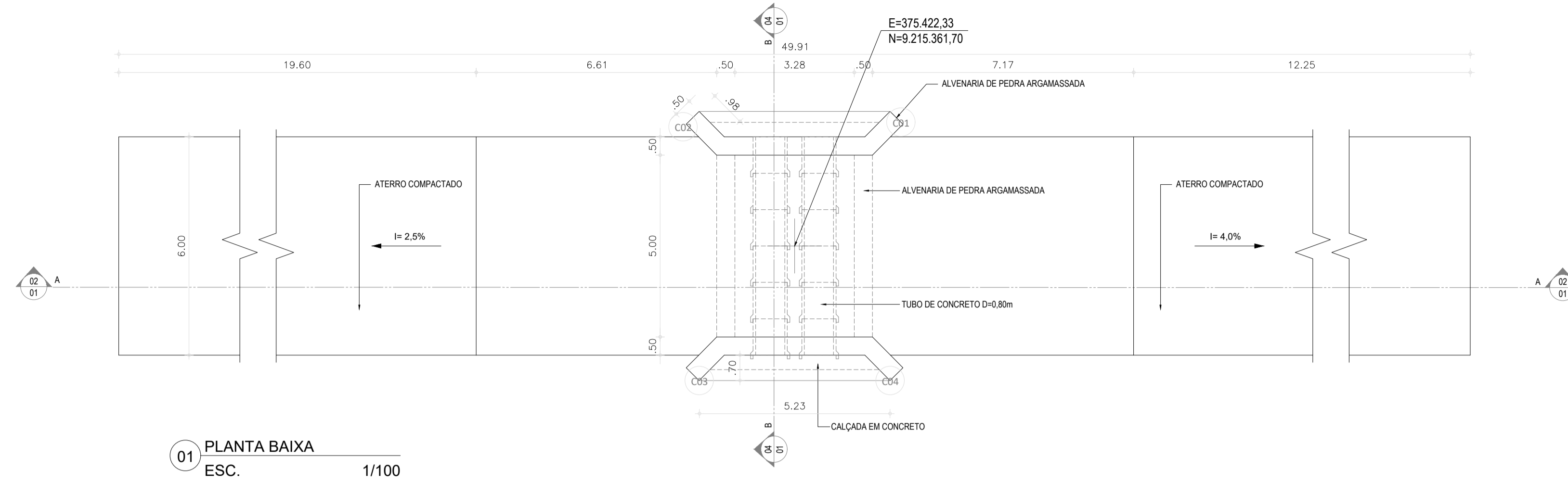
04 CORTE BB ESC. 1/100

PREFEITURA MUNICIPAL DE POTENGI  
PROPRIETÁRIO  
  
ROBSON SILVA DE MORAIS  
PROJETO  
  
THAMYRIS MOREIRA GREGÓRIO  
RESPONSÁVEL TÉCNICO

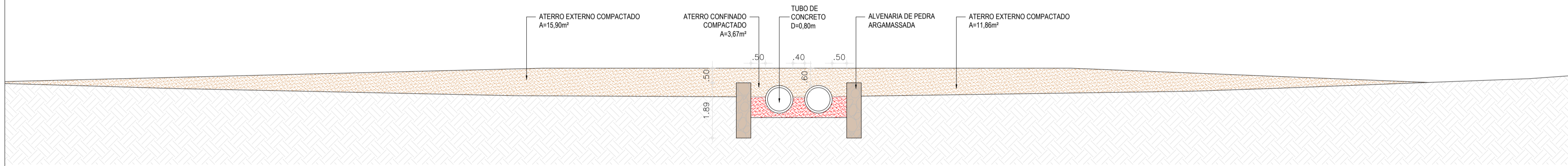
PASSAGEM MOLHADA - VILA BARAÚNAS  
Estrada Vila Baraúnas, Potengi - Ceará,  
CEP 63.160-000  
ENDEREÇO DA EDIFICAÇÃO  
  
CE20251675874  
NÚMERO DO PROCESSO  
  
57,41m<sup>2</sup>  
ÁREA  
  
TAXA DE OCUPAÇÃO  
  
COEFICIENTE DE APROVEITAMENTO

CLIENTE / PROJETO CONSTRUÇÃO DE PASSAGEM MOLHADA NA ESTRADA DA VILA BARAÚNAS NO MUNICÍPIO DE POTENGI/CE

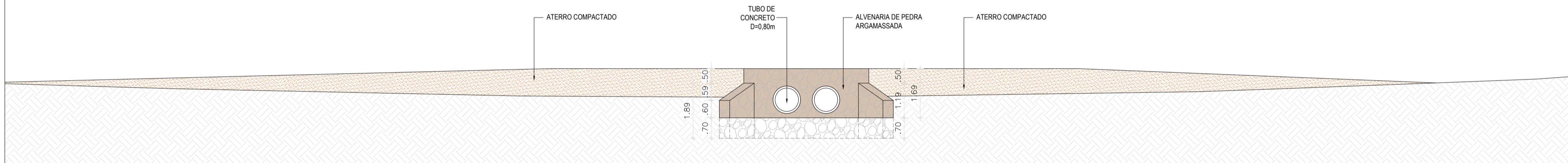
DESENHOS DA PRANCHA	ESCALA
PLANTA BAIXA	1:100
CORTE AA	1:100
VISTA 01	1:100
CORTE BB	1:50



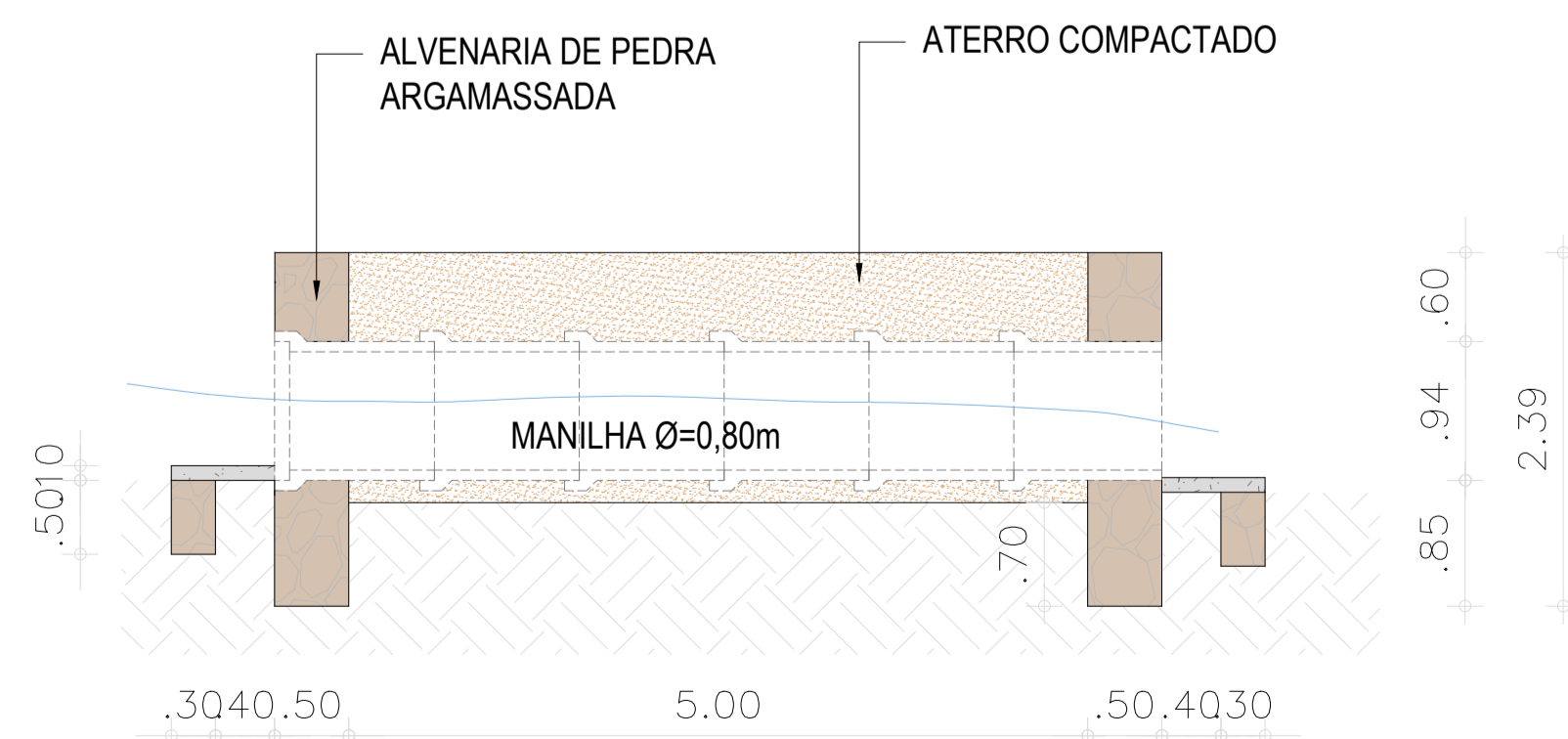
01 PLANTA BAIXA  
ESC. 1/100



02 CORTE AA  
ESC. 1/100



03 VISTA 01  
ESC. 1/100



04 CORTE BB  
ESC. 1/50

PLANTA DE SITUAÇÃO



COORDENADAS:

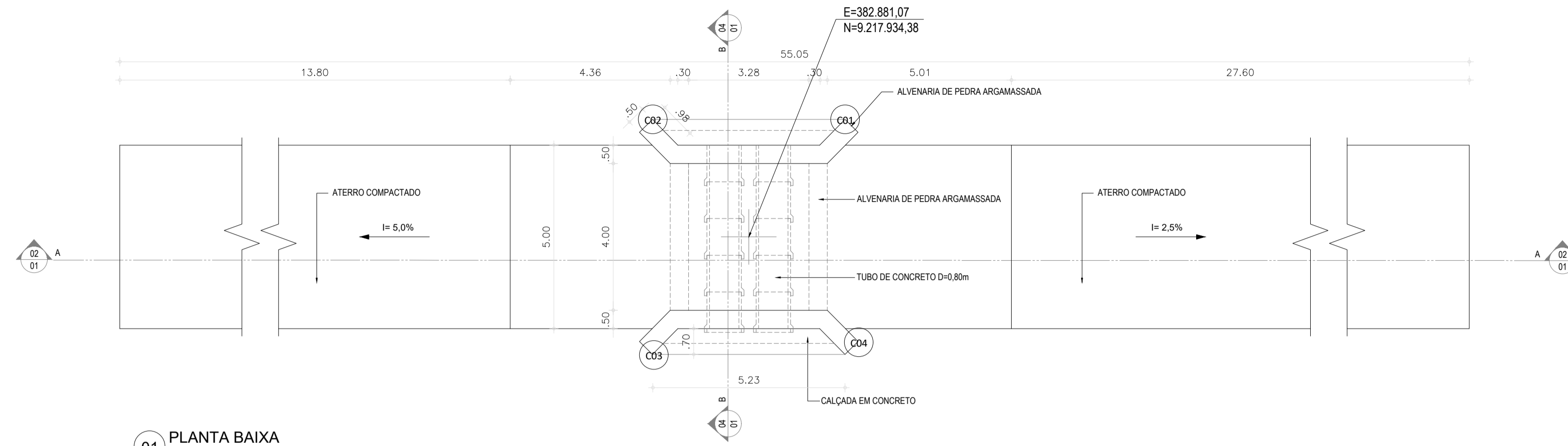
C01: E: 375.425,48 N: 9.215.364,89	C02: E: 375.419,53 N: 9.215.365,20	C03: E: 375.419,18 N: 9.215.358,51	C04: E: 375.425,13 N: 9.215.358,20
--	--	--	--

PREFEITURA MUNICIPAL DE POTENGI  
PROPRIETÁRIO  
  
ROBSON SILVA DE MORAIS  
PROJETO ARQUITETÔNICO  
  
THAMYRIS MOREIRA GREGÓRIO  
RESPONSÁVEL TÉCNICO

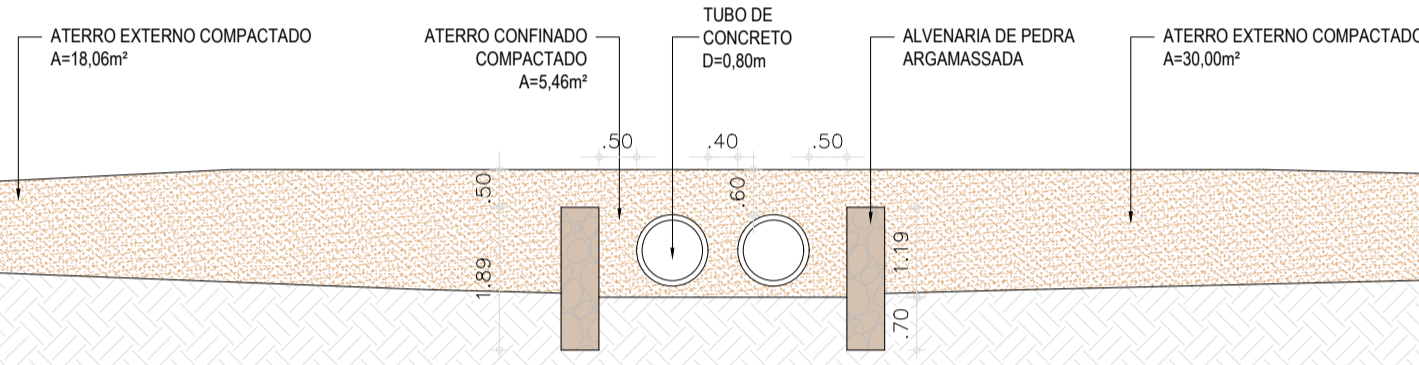
PASSAGEM MOLHADA - SÍTIO CARAÍBAS  
Estrada Vila Baraúnas, Potengi - Ceará,  
CEP 63.160-000  
ENDEREÇO DA EDIFICAÇÃO  
  
CE20251675874  
NÚMERO DO PROCESSO  
  
57,41m<sup>2</sup>  
ÁREA  
  
TAXA DE OCUPAÇÃO  
  
COEFICIENTE DE APROVEITAMENTO

CLIENTE / PROJETO CONSTRUÇÃO DE PASSAGEM MOLHADA NA ESTRADA DO SÍTIO CARAÍBAS NO MUNICÍPIO DE POTENGI/CE

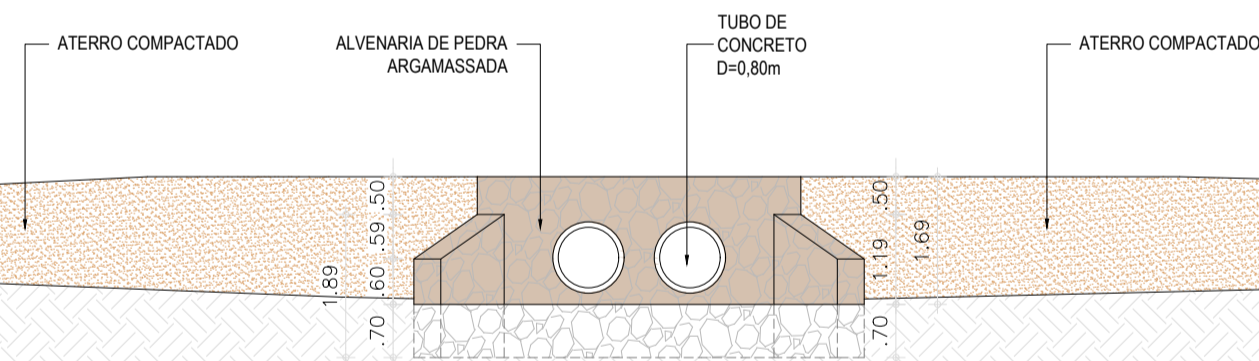
DESENHOS DA PRANCHA	ESCALA
PLANTA DE IMPLANTAÇÃO	1:250



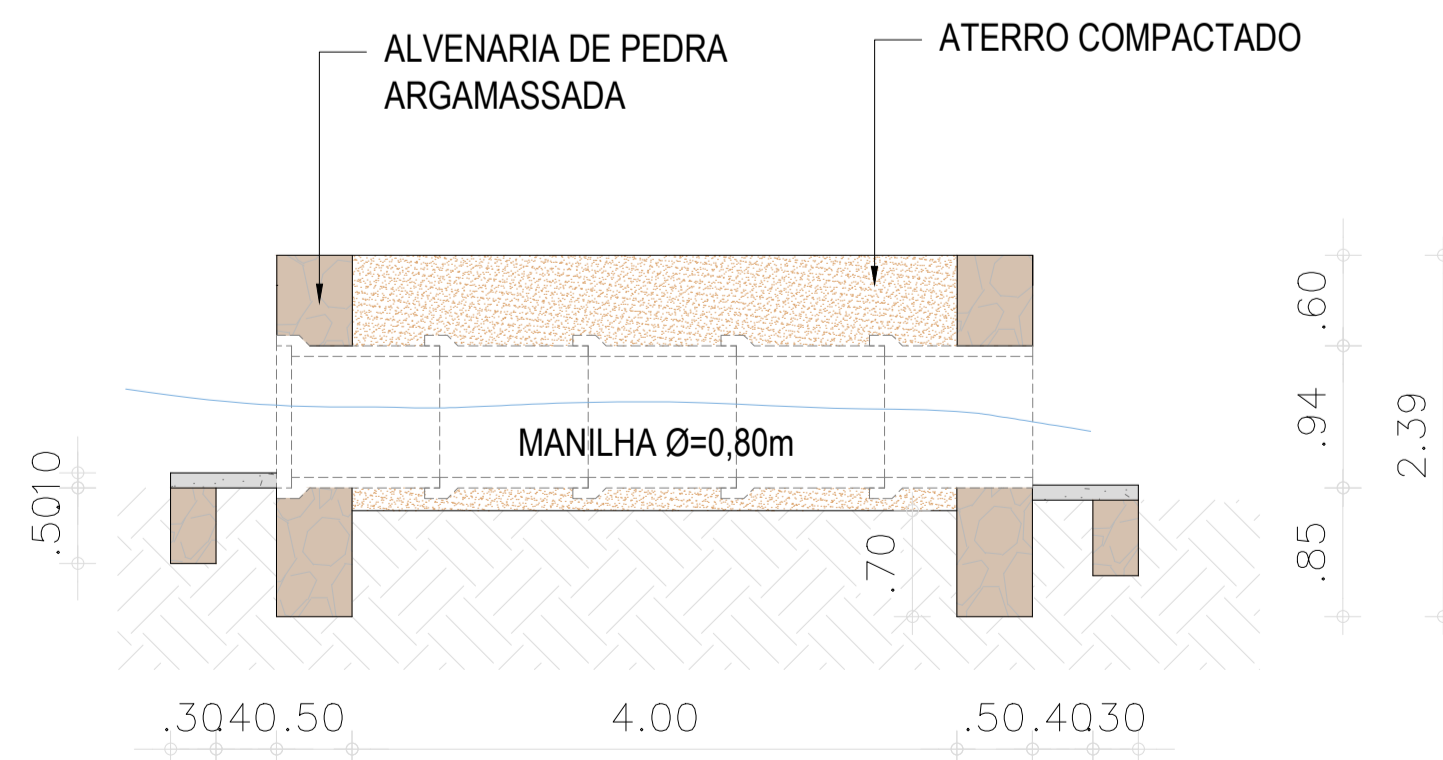
02 CORTE AA  
ESC. 1/100



03 VISTA 01  
ESC. 1/100



04 CORTE BB  
ESC. 1/50



PLANTA DE SITUAÇÃO



COORDENADAS:

C01: E: 382.883,41 N: 9.217.937,77	C02: E: 382.877,58 N: 9.217.936,57	C03: E: 382.878,73 N: 9.217.930,99	C04: E: 382.884,56 N: 9.217.932,19
--	--	--	--

PREFEITURA MUNICIPAL DE POTENGI  
PROPRIETÁRIO

ROBSON SILVA DE MORAIS  
PROJETO

THAMYRIS MOREIRA GREGÓRIO  
RESPONSÁVEL TÉCNICO

PASSAGEM MOLHADA - ESTRADA SÍTIO SASSARÉ  
Estrada Vila Baraúnas, Potengi - Ceará,  
CEP 63.160-000  
ENDEREÇO DA EDIFICAÇÃO

CE20251675874  
NÚMERO DO PROCESSO

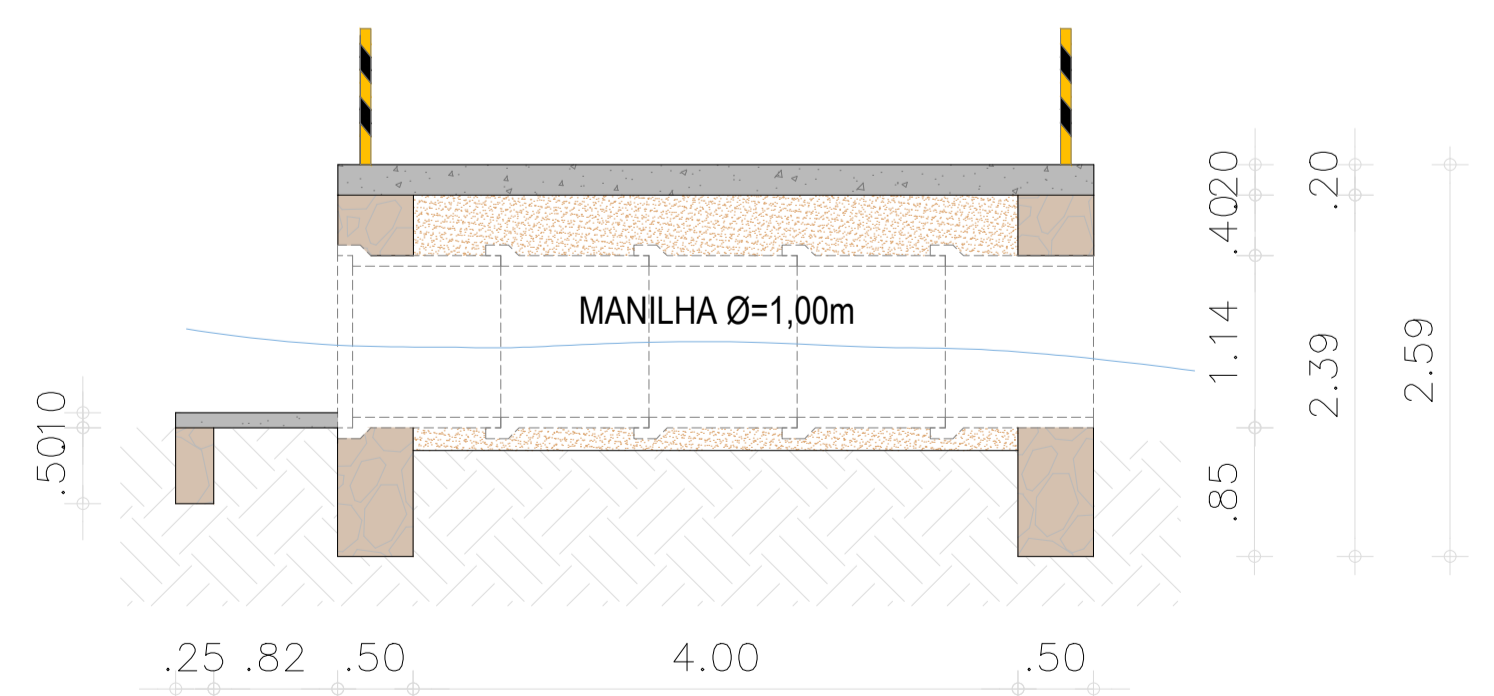
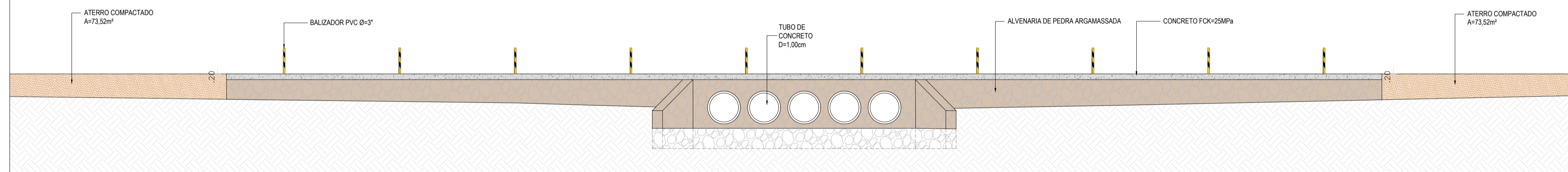
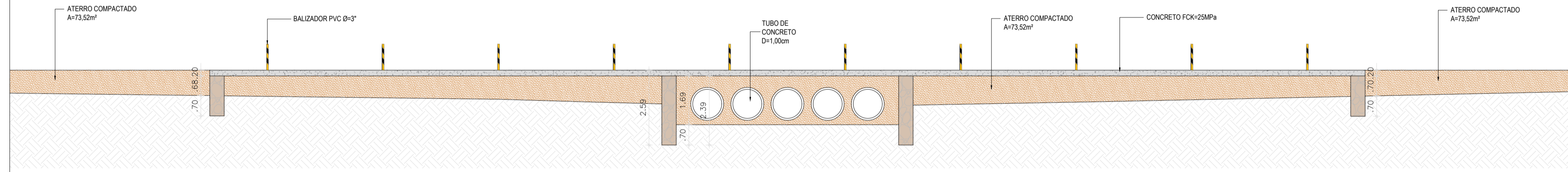
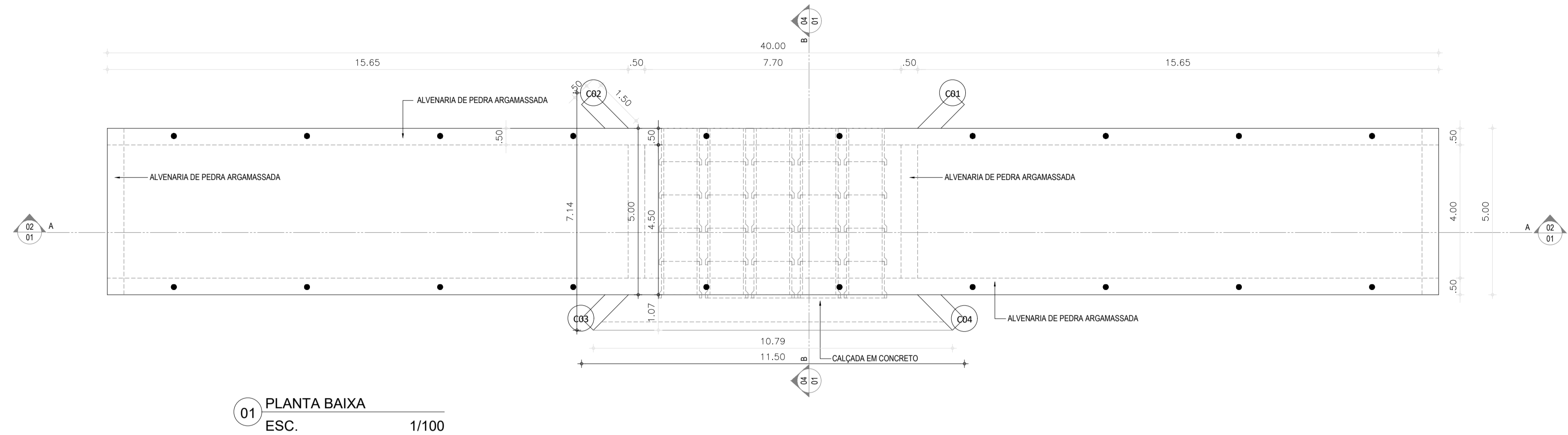
38,02m²  
ÁREA

TAXA DE OCUPAÇÃO

COEFICIENTE DE APROVEITAMENTO

CLIENTE / PROJETO CONSTRUÇÃO DE PASSAGEM MOLHADA NA ESTRADA DO SÍTIO SASSARÉ NO MUNICÍPIO DE POTENGI/CE

DESENHOS DA PRANCHA	ESCALA
PLANTA BAIXA	1:100
CORTE AA	1:100
VISTA 01	1:100
CORTE BB	1:50



PLANTA DE SITUAÇÃO



COORDENADAS:

C01: E: 384.542,17 N: 9.222.972,81	C02: E: 384.535,41 N: 9.222.960,37	C03: E: 384.541,93 N: 9.222.956,83	C04: E: 384.548,69 N: 9.222.969,27
--	--	--	--

PREFEITURA MUNICIPAL DE POTENGI  
PROPRIETÁRIO

ROBSON SILVA DE MORAIS  
PROJETO

THAMYRIS MOREIRA GREGÓRIO  
RESPONSÁVEL TÉCNICO

PASSAGEM MOLHADA - SÍTIO BUENOS AIRES  
Estrada Vila Baraúnas, Potengi - Ceará,  
CEP 63.160-000  
ENDEREÇO DA EDIFICAÇÃO

CE20251675874  
NÚMERO DO PROCESSO

38,08m²  
ÁREA

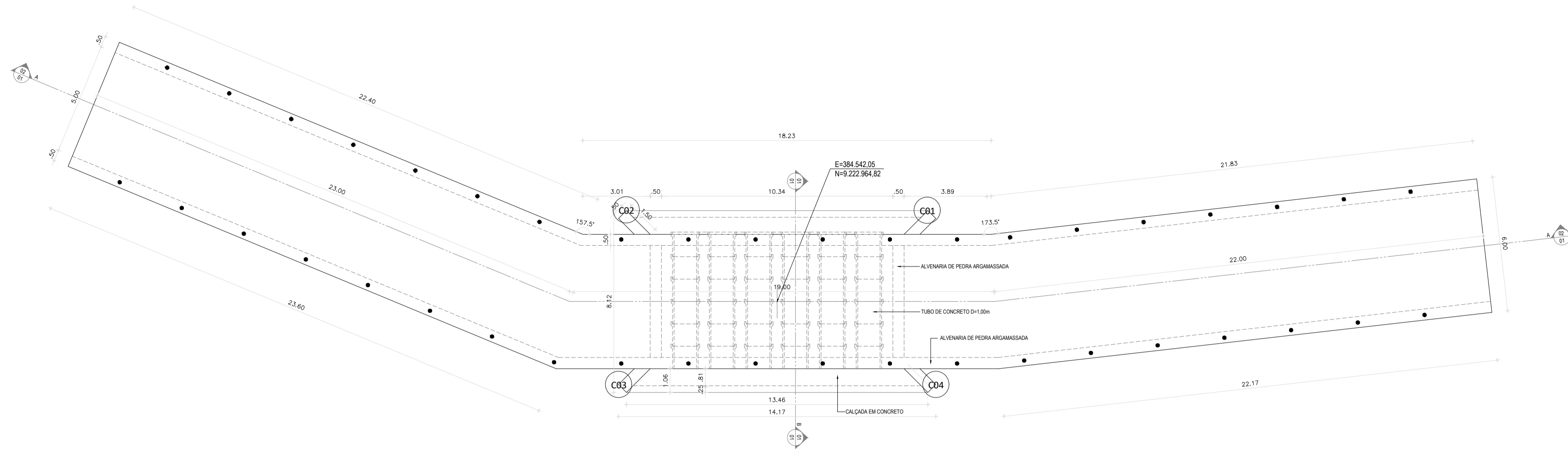
TAXA DE OCUPAÇÃO

COEFICIENTE DE APROVEITAMENTO

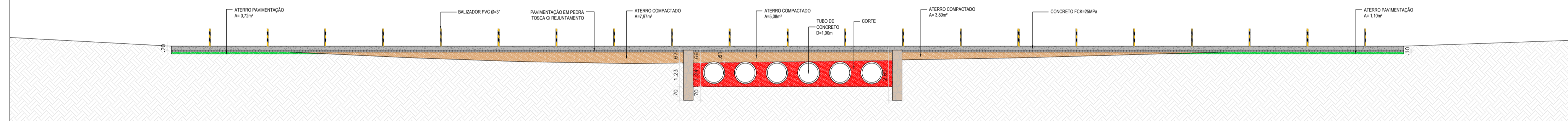
CLIENTE / PROJETO **CONSTRUÇÃO DE PASSAGEM MOLHADA NA ESTRADA DO SÍTIO BUENOS AIRES NO MUNICÍPIO DE POTENGI/CE**



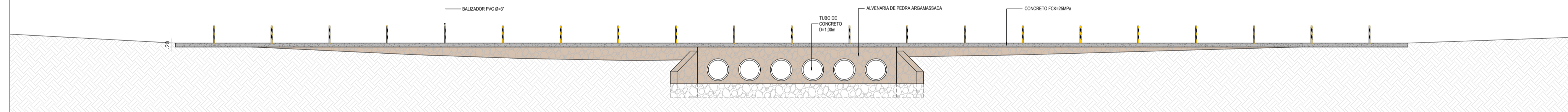
DESENHOS DA PRANCHA	ESCALA
PLANTA BAIXA	1:100
CORTE AA	1:100
VISTA 01	1:100
CORTE BB	1:50



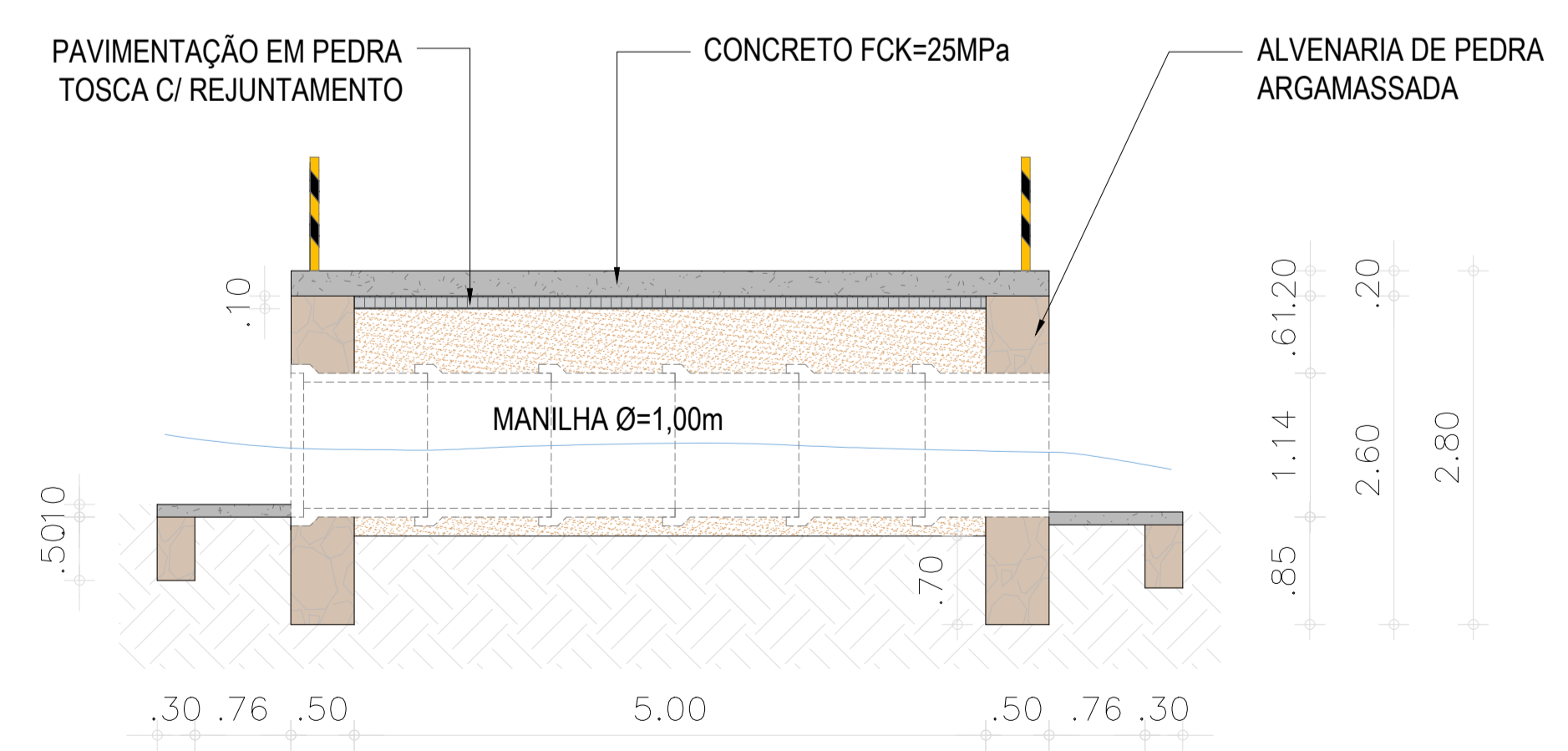
01 PLANTA BAIXA  
ESC. 1/100



02 CORTE AA  
ESC. 1/125



03 VISTA 01  
ESC. 1/125



04 CORTE BB  
ESC. 1/50

PLANTA DE SITUAÇÃO



COORDENADAS:

C01:	C02:	C03:	C04:
E: 384.542,17	E: 384.535,41	E: 384.541,93	E: 384.548,69
N: 9.222.972,81	N: 9.222.960,37	N: 9.222.956,83	N: 9.222.969,27

PREFEITURA MUNICIPAL DE POTENGI PROPRIETÁRIO	PASSAGEM MOLHADA - SÍTIO QUINQUELERÉ Estrada Vila Baraúnas, Potengi - Ceará, CEP 63.160-000 ENDEREÇO DA EDIFICAÇÃO
ROBSON SILVA DE MORAIS PROJETO	CE20251675874 NÚMERO DO PROCESSO
THAMYRIS MOREIRA GREGÓRIO RESPONSÁVEL TÉCNICO	115,04m² ÁREA
	TAXA DE OCUPAÇÃO
	COEFICIENTE DE APROVEITAMENTO

CLIENTE / PROJETO CONSTRUÇÃO DE PASSAGEM MOLHADA NA ESTRADA DO SÍTIO QUINQUELERÉ NO MUNICÍPIO DE POTENGI/CE

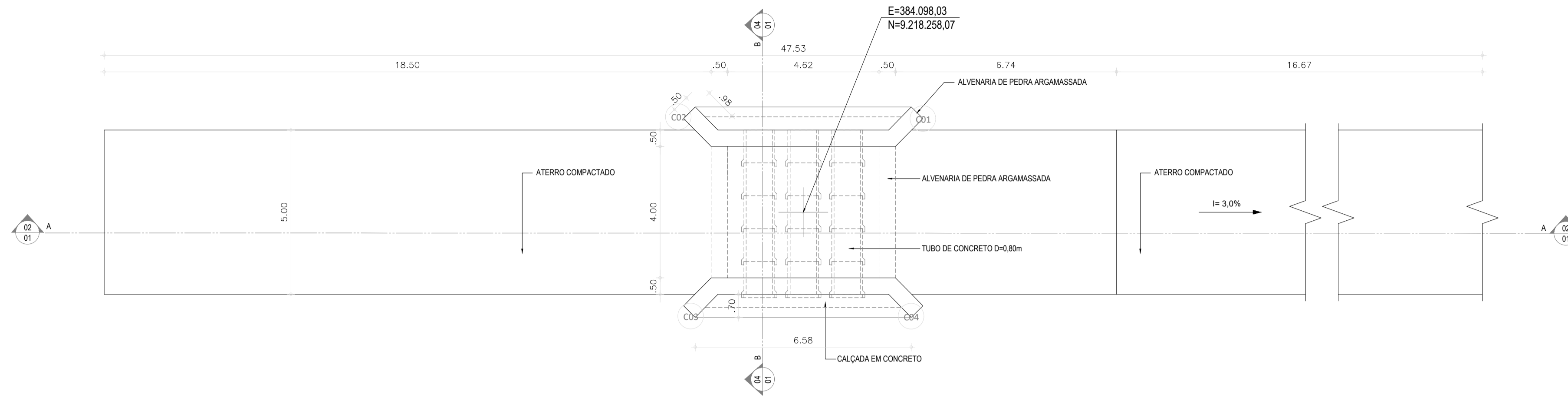
DESENHOS DA PRANCHA	ESCALA
PLANTA BAIXA	1:150
CORTE AA	1:125
VISTA 01	1:125
CORTE BB	1:50

PLANTA DE SITUAÇÃO

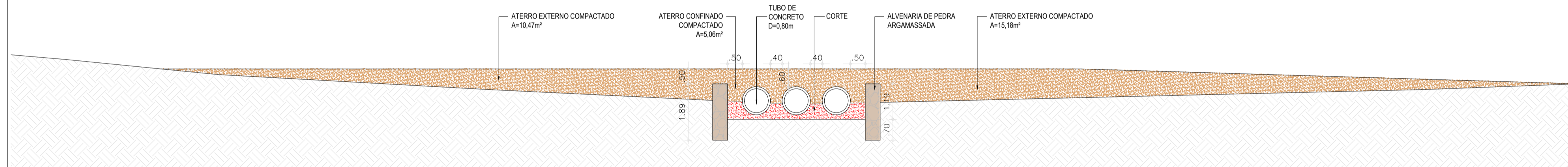


COORDENADAS:

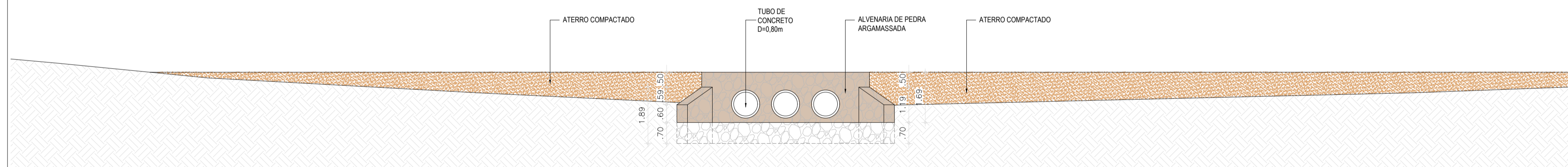
C01:	C02:	C03:	C04:
E: 384.095,20	E: 384.088,07	E: 384.086,85	E: 384.093,98
N: 9.218.260,08	N: 9.218.261,64	N: 9.218.256,07	N: 9.218.254,51



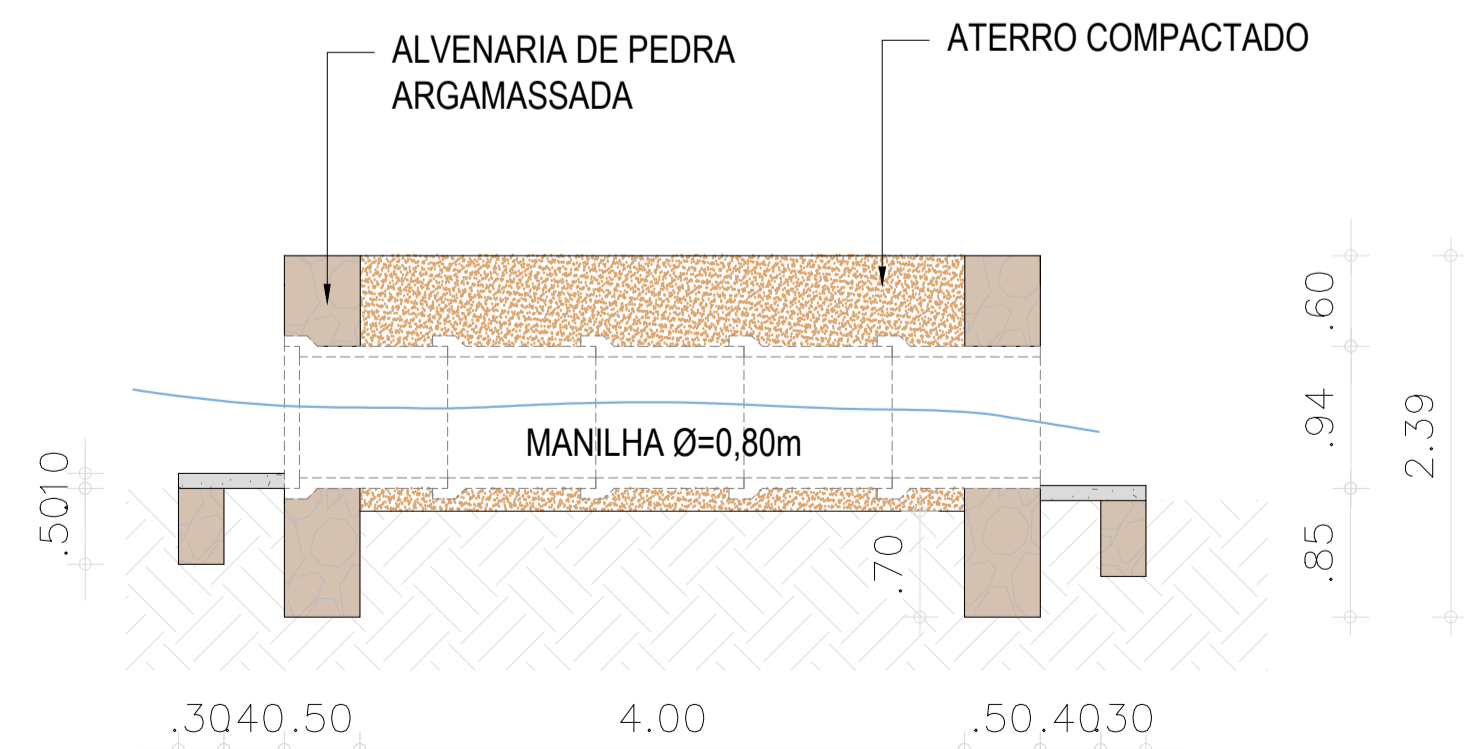
01 PLANTA BAIXA  
ESC. 1/100



02 CORTE AA  
ESC. 1/125



03 VISTA 01  
ESC. 1/125



04 CORTE BB  
ESC. 1/50

PREFEITURA MUNICIPAL DE POTENGI

PROPRIETÁRIO

ROBSON SILVA DE MORAIS

PROJETO ARQUITETÔNICO

THAMYRIS MOREIRA GREGÓRIO

RESPONSÁVEL TÉCNICO

PASSAGEM MOLHADA - SÍTIO ALTO ALEGRE

Estrada Sítio Alto Alegre, Potengi - Ceará,  
CEP 63.160-000

ENDEREÇO DA EDIFICAÇÃO

CE20251675874

ART

46,66m²

ÁREA

TAXA DE OCUPAÇÃO

COEFICIENTE DE APROVEITAMENTO

CLIENTE / PROJETO CONSTRUÇÃO DE PASSAGEM MOLHADA NA ESTRADA DO SÍTIO ALTO ALEGRE NO MUNICÍPIO DE POTENGI/CE

DESENHOS DA PRANCHA	ESCALA
PLANTA BAIXA	1:150
CORTE AA	1:125
VISTA 01	1:125
CORTE BB	1:50

ETAPA PROJETO EXECUTIVO

PROJETO ROBSON SILVA

REVISÃO R00

DATA JULHO DE 2025

PRANCHA 07/07